

Kola od pramene Ohře k ústí od 2.6. do 7.6.2026



Ku Praze uhání vlak, v něm krásní cyklisté tak, jedou do města, aby užili, co na venkově chudáci ztratili.....



Zolo absolvoval fakultativní výlet po Praze a nechal se slyšet, že se mu Praha jeví šedivá....no taky názor.....



České dráhy splnily svůj slib a doručily nás do Chebu v celku dobrém stavu(skoro)...



Marktredwitz za hranicí....německý občan nás požádal o procvičení konverzace v češtině, aby lépe rozuměl své české manželce...



Řítíme se za městečkem Roslau kolem kanálu souběžně s Ohří....Fof sděluje, že má malíček v pořádku....



Bad Weissenstadt....Tak Jirko, kterou dírkou se pustíš?



Luděk stoupá k prameni Ohře...jede velmi tiše....vpravo vesnice Voitsumra.....



U pramene Ohře....Rozmohl se mezi námi takový nešvar...Dva chlápci(jinak slušní hoši) nám začali kouřit...Snad je to přejde....



Zde začíná 316 km dlouhá pouť řeky Ohře, jejichž břehy budou tečovat tito udatní cyklističtí bohatýři bez bázně a hany....



Fofovi se záhadně zastavilo kolo před vesnicí Voitsumra....naštěstí se zase rozjelo....vpravo Schneeberg 1 051 mm....




Městečko Roslau....Nejenom u nás se objevily nešvary, ale i v Německu...Nahlížení do oken je problém dnešního Německa....



Cyklostezka před městečkem Marktleuthen má velmi nízkou zatáčivost....



Pokud by někdo zcela náhodou nevěděl, tak Ohře německy je Eger (neplést si s maďarským městem, ale to vy určitě víte)



Pro Lud'ka ani převislé skály nejsou problém...Je to bývalý gymnasta.....



Milovníci minerální vody Carolina...za řekou za stromy začíná bájně Česko



Zolo na výletě ve Františkových lázních si najel o 20 km více, ale vřídla minerální vody mu zavřeli těsně před jeho cyklonosem....



Cheb....a zme doma....Náměstí Krále Jiřího z Poděbrad se Špalíčkem vlevo.....



Restaurace Hvězda zajistila dovoznění našich dehydratovaných těl za dohledu úředníků z vodoprávního úřadu....



Lávka těsně za Chebem má vzdušné tvary aniž by přímo narážela do vzduchu.....



Retrokemp s půjčovnou lodí byl první zastávkou za Chebem a zvláště pro Trchyho citově zabarvenou....



Pokud jedeme cestu podél řeky, tak si Ned vždy vymaluje hlavu modrým tetováním, aby bylo vše zřejmé....



Alej Mostov za vesnicí Mostov nemá vela mostov....



Kynšperk nad Ohří....z dané fotografie nic negativního vůči pivu nelze vnímat.....



Karlovarskému gymnáziu se na školním výletě ještě nikdo neutopil na čemž mají zásluhu i vsetínští vodáci....



Elektrárna Tisová na naši počest plnila při našem průjezdu emisní limity....



Ani nechtějte vědět co se skrývá pod hladinou jezera Medard, ani kolegové cyklisté to neví a neví to vlastně nikdo.....



Cyklisté mají poetickou duši a proto si vybrali pro oběd Hotel Goethe v Lokti



Hrad Loket....Radši nepůjdu dál, aby se brána za mnou nezavřela....definitivně....



Restaurace u Svatošských skal nás rozveselila, ale přicházející bouřka předpověděná Jiřím nás zase odveselila...




Ubytovna v půjčovně lodí Leština byla ráno svědkem neuvěřitelné kmitanice....



Do Karlových Var s námi přijel náš maďarský kamarád Zoltán a odjel čínský kamarád Zol-to.....




Hoši udělali dobrý realitní deal....za tu cenu za kterou jste to koupili....bravo....jenom škoda, že má Jirka jen dva palce....



U osady Muzikov....vodáci mají vodu bohužel i shora....to se nás cyklistů netýká....umíme prokličkovat....



Radošovský krytý most....při dešti velmi praktické řešení....škoda, že jsme přes něj neměli trasu....



Tábořiště U Včelky v Okounově chová Velkopopovického kozla s jeho družkou Alpakou.....Nikdo jejich vztahu nevěřil ,ale jsou spolu stále a šťastni.....



Černýš-Na Vyhlídce nad Ohří....nebojte se o chlapce, pod skálou jsou záchytné sítě....



Kláštrec nad Ohří.....Pramen Evženie a Klášterecký a jejich bezmezní obdivovatelé....



Kláštrec nad Ohří....náměstí Eduarda Beneše...5x za den z věže svolává muezín věřící....



Kláštrec nad Ohří....zámecký park vedle Ohře....



Nejvyšší skála, nejvyšší strom a nejvyšší železniční most v Klášterci nad Ohří....




Barbie Bridge fotil kdo jiný než Ken.....



Skály nad vodní nádrží Kadaň trčí jen zlomkem nad hladinou (1/10).....



Mírové náměstí v Kadani s Radniční věží z 15.století o výšce 54 m je bílé barvy(pro barvoslepé)...vpravo sloup Nejsvětější trojice z 18 století



Pohled z mostu silnice II/224 na divu krásnou Kadaň.....



Pohled na Kadaň, elektrárnu Tušimice, velmi Krušné hory a mraky Altostratus.....




Kdesi v dáli(za horama stojí chajda malá) vlevo sídlo bájného fotbalového klubu FC Chmel Blšany....




Vlevo vodní nádrž Nechanice, jehož dnem protéká řeka Ohře a znenadání se objevuje vpravo pod hrází, kde směřuje mé kolo...



Přistávací dráha pro UFO pod hrází je začasťe využívána.....



Skateboardové hřiště v Žatci postavené z dotace EUAU slouží k lepší integraci ne zcela přizpůsobivých ku přizpůsobivým.....



Náměstí Svobody v Žatci sleduje Zolovo přiblížování k restauraci U Medvěda s velkou pozorností.....



Chalani sa rano bystro dávajú odjebať z ubytka v TJ Sever Žatec.....



Žatecký poloraný červeňák je odrúda [chmele otáčivého](#), pěstovaná v [Žatecké chmelárske oblasti](#). Jedná sa o neznámejší odrúdu chmele na svete. Vyšlechtil ji ing. [Karel Osvald](#). Mezi obcemi Trnovany a Stekník za Žatcem.



Z výrazu Ivanovi tváře jasně vyplývá, že na stravení málo propečeného steaku v hotelu Černý kůň v Lounech měl málo času, no prostě pomalu šlapal, Ivane příště přidej.....



Luděk nám všem ukázal, že to s bankomaty prostě umí a plnost jeho peněženky to jasně ukázala, Louny, opodál kostel Sv. Mikuláše



Zprava hrad Hazmburk, dále dvouvrcholový Lovoš na který směřujeme/ježišmarja tak daleko?!/ a nejvyšší Milešovka 837 mnm....



Zolo se k Hazmburku přibližuje velmi bázlivě a obávám se, že ho nedobude a pravděpodobně ho objede zprava....



Obec Sulejovice....Fof volá správci chaty na protější vrchol Lovoš o zaslání vrtulníku pro 7 osob....To by jsme nedali....




Fofe nejezdi tak rychle, dyť ně ujížďáš ze záběru....ostrý začátek stoupaní na Lovoš se blíží.....




Teprve nedávno historici zjistili, že si Říp praotec Čech vyhlédl až po dobití Lovoše, de ho spatřil....(Říp mezi Fofem a keřem)



Láska a Lovoš to jednou jsou....



Vlevo Slunce moc mnm, Milešovka 837 mnm a Kletečná 706 mnm.....



Krvavý konec dne nad Milešovkou....



Pohled na Lovosice, kde bydlí náš kamarád Martin bratranec Neda....dole je to 3,3 km a je doma....je tu každý pátek....



Zleva Milešovka, Kletečná, Labe s Porta Bohemica a dál enem samí Němčůři.....



Poslední ráno....Hlavně že sů všeci celí....A aj kola sů připravené na sjezd.....





Ned nejezdí dobře jenom nahoru, ale i dolů.....tož jed' ogare....



A tady jsou naši mořeplavci....



Já mám kocábku náram náram náram já mám kocábku náram náramno....plavíme se z Malých do Velkých Žernosek....




A to je On slovučný Captain Morgan Polabský....



A Zolo fičí kol Labe do Litoměřic....



Litoměřice.....





Soutok Labe a Ohře.....dobro došli.....



Památník Terezín - Pietní místo u Ohře

dole Terezín náměstí ČSA





Památník Tereza Kolumbárium



Jede jede mařinka kouřĩ se jí z komĩnka Jede jede do dālĩ, poveze samý jemně vopily....a pohádky je konec....

Cyklotrasa Ohře 2-7.2026

OD	DO	km	km	do	z	
1 DEN			celkem	kopce	kopce	Vlak
Roslau nádraží	pramen Ohře	17	17	216	48	z Chebu
pramen Ohře	Roslau	16	33	20	215	do Roslau.
Roslau	hranice ČR	35	68	139	254	Zolo o 20 km
hranice ČR	Cheb	12	80	87	59	navíc
2 DEN			80	462	576	Františkovy lázně.
Cheb	Retro kemp Tršnice	8	7	10	57	
Retro kemp Tršnice	Kynšperk nad Ohří	14	21	30	40	
Kynšperk nad Ohří	Sokolov jezero Medard	14	35	65	40	
Sokolov jezero Medard	Loket	13	48	30	15	
Loket	Svatošské skály	7	55	0	35	
Svatošské skály	Karlovy Vary kemp Leština	7	62	0	10	
3.DEN			62	135	197	
Karlovy Vary kemp Leština	Šemnice most	13	12	15	20	Jirka a Zolo
Šemnice most	Velichov	9	21	30	35	4 km k Puppů.
Velichov	Jakubov	4	25	40	25	
Jakubov	Okounov	13	38	137	189	
Okounov	Klášterec nad Ohří	7	45	49	48	
Klášterec nad Ohří	Kadaň	10	55	46	47	
Kadaň	Vikletice	14	69	104	122	
Vikletice	Žatec	17	86	36	112	
4.DEN			86	457	598	
Žatec	Louny	26	26	86	92	
Louny	Libochovice	26	52	111	145	
Libochovice	Sulejovice	15	67	46	50	
Sulejovice	Lovoš	7	74	414	20	
5.DEN			74	657	307	
Lovoš	Malé Žernoseky	9	9	15	428	
Malé Žernoseky	Velké Žernoseky	0,2	9,2	0	0	přívoz přes
Velké Žernoseky	Bohušovice nad Ohří	14	23,2	35	26	Labe.
			24	50	454	
	CELKEM		326	1761	2132	