

Cyklotrasa 2023-Nežeň

se

Vsetín -Trenčín-Brezová pod Bradlom-Malé Leváre

-

Břeclav

OD	DO	km	km cekem	DoKopce	Z Kopce		
1 DEN							
Vsetín	Horní Lideč	22	22	130	0	cyklostezka-asfalt	
Horní Lideč	Valašské Klobouky	9	31	75	130	silnice přes Lačnov	
Valašské Klobouky	Nemšová	26	57	25	200	cyklostezka-asfalt	
Nemšová	Trenčín	14	71	0	20	cyklostezka-asfalt	
		celkem	71	230	350		
2 DEN							
Trenčín	Nové město n/V Zel.Voda	25	25	0	20	cyklostezka-asfalt	
Nové město n/V Zel.Voda	Čachtický hrad	12	37	200	15	silnice	
Čachtický hrad	Košáriska	19	56	245	245	pěšina lesem + silnice	
Košáriska	Bradlo	4	60	210	30	pěšina lesem + silnice	
Bradlo	Brezová pod Bradlom	5	65	0	280	silnice	
		celkem	65	655	590		
3 DEN							
Brezová pod Bradlom	Jablonica	14	14	20	70	silnice	
Jablonica	Plavecký Mikuláš	19	33	160	90	silnice+pěšina	
Plavecký Mikuláš	Rohožník rybník	17	50	40	90	pěšina+silnice	
Rohožník rybník	odbočka doprava do lesa	4	54	20	0	silnice do Malacek	
odbočka doprava do lesa	Velké Leváre	12	66	20	60	lesní asfaltka	
Velké Leváre	Malé Leváre-Rudava	5	71	0	20	silnice	
		celkem	71	260	330		
4 DEN							
Malé Leváre-Rudava	Soutok Dyje-Morava	19	19	5	5	cyklostezka	asfalt
Soutok Dyje-Morava	hranice Brodské	12	31	5	0	cyklostezka v opravě	
hranice Brodské	zámek Pohansko	13	44	10	10	asfaltka lesní oborou	
zámek Pohansko	nádraží Břeclav	4	48	5	0	asfaltka	
		celkem	48	25	15		
	celá cesta	celkem	255	1170	1285		



Místo spojení kompletního týmu ve známém přístavu ve Valašské Polance u Smýkalovy kavárny, kde Jožka dostal Nepál kávu...



Vcházíme na most nově budované cyklostezky z Lužné do Valašských Příkaz a provádíme zatěžkávací zkoušku....



Dopadlo to dobře...valíme na Lidečko.....



Malý náboženský obřad u Lačnovských rybníků....



Vyjždíme z Horního Lidče do Lačnova.....



V nejvyšším bodě trasy 520 mnm nad Lačnovem u kostela Panny Marie Královny nebe a země....chystá se vrcholová slivovice...



Sjždíme do Valašských Klobouk.....



Prvosjezd Brumovky Jožkou....Nic jiného než prvosjezdy neumí.....



Rozcestník u Bylnice.....přijeli jsme zleva, dolů cesta do Vlárského průsmyku kde pojedeme a nazpátek cyklostezka ke Gabře a Málince do Štítné nad Vlárou.....



Vlářský průsmyk.....severní cíp Bílých Karpat.....jedeme na Slovensko....




Zdenek Za Nemšovou...vpravo nahoře Vršatec....dole úplně normální slunce....jedeme do Trenčína kolem Váhu...přesněji kanálu





Skalka při Trenčíně



Trenčianský hrad



Předměstí Trenčína Hleny je svědkem štosování jezdců....tempo je pokelné.....



Po noclehu na internátu Strednej odbornej školy dopravnej v Trenčíne....



Honza se pokouší rozehnat mraky a brzy se mu to podaří....Trenčiansky hrad.....



Snídaně v kavárně na náměstí.....



Loučení s Oldou na náměstí.....



Mierové náměstí.....



Zvítazí mladost' krása a mier, že ano Zdeňku.....



Začátek Biskupického kanálu s cyklostezkou do Nového města nad Váhom....v dále Inovec 1040 mm.....





Vedle mostu vlevo hrad Beckov.....přejíždíme na druhou stranu kanálu a blížíme se k Novému městu nad Váhom....



Chata na rybníku s novým kamarádem..... Zelená voda.....Slovenské Tahiti.... Piňa Koláda lidi mění.....





Reštaurácia Kúria V Novom mestě nám po obědě nabídla víno Pesecká leánka z nedalekých Čachtic, výborné zejména ke kolu



Po brutálním výšlapu na hrad Čachtice je Zdeňkova chůze stále svěží...



Ze snímku je jasně patrné kdo má rád sluníčko více a kdo méně....



Velká Javořina královna Bílých Karpat.....




Alešova technika nemá chybu, opravdu nespádl.....



Před obcí Košáriska uprostřed Bradlo.....

Jožka stoupá na Bradlo.....






Vrchol Hrombaba, ale ten pán není žádný dědek.....



Pohled z Hrombavy na obec Košáriska kde právě projíždí Aleš, Honza a Zdeněk..... Josef na Bradle, Štefanikova mohyla





Dole v údolí Brezová pod Bradlom, kde sjedeme na nocleh.....



Brezová pod Bradlom....památník vlastence Hurbana.....




Michaličkov mlyn Hradištie pod Vrátnom....



Před obcí Prievaly se zastávkou na haluškyv dále Plavecký hrad.....



Fakultativní zájezd k bradlu Jelenia hora....vpravo Plavecký hrad.....



Dubový vršek nad Plaveckým Mikulášom.....



Snímek z internetu....Jelenia hora.....vlevo vzadu Plavecký hrad...v dáli Záhorie.....



Jelenia hora...fotografové musí mít sakra silná kolena....

Jožka a Aleš.....





Plavecké Podhradie s hradem.....horko sálá.....



Rybníky v Rohožníku....Jožka měří sinice.....bohužel nad limitem..... Vojenský obvod Zahorie-Zdeněk není radary zachytitelný





Jízda ve stínu borovicových lesů po Jožkově stezce Zahorie zachránila naše přehřátá těla.....



Velké Leváre - Habánské domy



Je zajímavé, že vodníci se koupou i v noci....Jména bohužel nemohu zveřejnit.....



Štěrkáče Rudava u Malých Levár.....proběhlo zde podvečerní koupání....




Večere v bufetu U komára(viz.obrázek).....Ti si už brousí zuby na Zdeňkovu levou nohu....Zdeněk si pivo umí vychutnat.....



Panu Škrabákovi a spol se připravuje snídaně.....



Malé Leváre...dovodnění těl před horkem...



MaloLévarský kanál.....




Petrova lúka....odpočívadlo.....



Soutok Moravy s Dyjí...vlevo naproti Rakousko...vpravo naproti Česko.....vepředu ztuhlíci.....



Celník nám umožnil foto pouze z boku.....



Překonání řeky Myjavy vyžaduje totální střizlivost.....



Hráz Moravy se dvěma osamělými cyklisty....



Hranice Slovensko-Česko pod dálnicí....chvíle chládku.....Aleš rozcvičuje ztuhlé pařáty....



Potok Kyjovka-Křenová alej....



Zámeček Lány.....Říkám Zdeňkovi stále, neškrábej se na zádech budeš poškrábaný jako já....



Pohansko-rybník-Jožka-socha- a pohádky je konec.....