

Cyklocesta-Roudnice n/L-Lovosice-Litoměřice-Sloup v Čechách-Sedmihorky-Kuks-Ústí n/O-2015-červen

Cesty se účastnili: Ivan Straškraba, Aleš Wenzel, Luděk Dobrovolný, Libor Holan, Petr Fojtík, Petr Nedoma, Zoltán Bagári

1.den (Aleš,Ivan skupina 1)

První družstvo vyjelo den předem a dojelo vlakem ráno z Prahy do Roudnice nad Labem na začátek cesty. Na náměstí si dali ranní kávičku a prohlédli si historický střed města. Dálnici za městem jsme přešli mostem a dojeli do Budyně nad Ohří se starým vodním hradem založeným Přemyslem Otakarem II v roce 1261. Hrad je zrekonstruovaný a má pěkné okolí. Dál jsme pokračovali do Libochovic s velkým zámkem kde jsme nakoupili zásoby na cestu pustým Českým středohořím. Za městem na sever vyrůstá čedičový kužel s hradem Hazmburk. Je to jeden z nejnavštěvovanějších českých hradů, ale našťastí byl všední den a lidí tam moc nebylo. Hrad má 2 zachovalé věže (jednu z nich opravovali horolezci) a zbytek jsou rozvaliny. Z hradu jsou dokola nádherné panoramatické výhledy s vinicemi pod hradem na Říp a České středohoří. Z hradu jsme pokračovali dál na sever do obce Třebenice za kterými již začíná České středohoří. Aleš tuto oblast prochodil s turisty a proto zavedl Ivana tajemnými chodničky nejdřív na sopečku Plešivec 477 mnm s kruhovým rozhledem. Na východ byla vidět dálava z které jsme přijeli. Z vrcholu jsme se vrátili ke schovaným kolům a pokračovali stoupáním lesy do obce Lhota ze které vede značka na prudký vrchol Lipské hory. V lese jsme si skovali zase kola stoupali cca 200 m prudkým stoupáním na skalnatý vrchol. Z vrcholu je sice rozhled jen cca 230 stupňů, ale nádherný což umocňovalo již klesající slunce a stíny mraků. Po rychlém seběhnutí jsme vyrazili směr další sopečný kužel Lovoš. Horu jsme objeli zleva Opárenským údolím což je zalesněný kaňon až k Labi. Do Lovosic jsme dojeli kolem Labe po cyklostezce a dál již po silnici na nocleh do Litoměřic. Večer strávili v útulné hospůdce.

2.den (již všichni na cestách)

Aleš s Ivanem ráno posnídali v kavárně na náměstí a objeli si starou část Litoměřic. Z města vyrazili časně ráno po hlavní silnici směr Úštěk s krátkou odbočkou do zámku Ploskovic – barokní perlou. Úštěk je malé útulné historické městečko s historickým náměstím, muzeem čertů a tzv.ptačími domky které byly vytesány ve skále na které byly přistavěny dřevěné přístavby a vybudovali je italští dělníci stavějící v 19.st. zdejší železnici. Z Úštěku jeli chlapi kousek po silnici a brzy odbočili do údolí lesní cestou k hradu Helfenburk jednu z největších zřícenin v severních Čechách založeném roku 1325 na skále nad potokem. Z hradu vystoupali do malé vesničky Rašovice s roubeným domky. V obci Blíževedly si dali chlapi dietní oběd po kterém pokračovali do Vísky u Kravař, kde se nachází největší roubená stavba v ČR. Z obce jsme vystoupali na kopec s malou vesničkou jménem Taneček. S ní jsme sjeli do obce Žandov z které jsme přešli předposlední kopec do Volfartic a v ní se napojili na úžasnou cyklostezku z České Lípy do Kamenického Šenova vedoucí po bývalé zrušené železniční trase. Cyklostezka končí v samé blízkosti Panské skály. Jedná se nejkrásnější úkazku tzv. kamenných varhan ve střední Evropě. Skála je naší nejstarší geologickou rezervací – byla chráněna již v roce 1895 a má status národní památky. Na rozhraní 19 a 20 století zde byl lom, který obnažil nynější čedičovou strukturu. U skály se chlapi seznámili s profesionálním cyklistou, který nás laskavě doprovázel do cíle etapy. Do Nového Boru jsme sjeli lesní cestou s pohledy na sopky Lužických hor. Již za stmívání jsme dorazili do cíle do Sloupu, kde se setkala kompletní výprava. Spánek se odbyl v chatce u Radvaneckého rybníka, kde dříve bydlel vodník.

Krátce po sk.1 vyrazili z Lovosic Fof,Zolo,Libor a Ned(skupina2) z Nedovým bratrancem.

Luděk jakožto singl vyrazil do terénu jako poslední, vlakem ze Vsetína až ráno toho dne, do stanice Štětí. Odtud se vydal v dopoledních hodinách severním směrem, kde právě v Úštěku střetl členy skupiny 1. Vzhledem k neslučitelnosti názorů na další postup však došlo opět k rozdělení a uvedený pokračoval jako singl nebezpečným krajem a bez navigace až do Sloupu v Čechách, kde v místní restauraci (s nevalnou kuchyní) šťastně trefil na rozpité a špatně najezené členy skupiny 2. Od tohoto okamžiku již bezpečí skupiny 2 nikdy neopustil!

3.den

Po ránu jsme navštívili v kompletní sestavě hrad na skalním ostrohu na okraji Sloupu. Skála je dlouhá 100 m široká 60 m a vysoká 30 m. Hrad tu vznikl ve 14 století. Po vypálení hradu v 16 století se zde usídlili poustevníci s kterými jsme logicky jen krátce pohovořili. Na skále je kaple a několik vytesaných místností. Při výjezdu ze Sloupu jsme navštívili lesní divadlo což je jeviště vybudované mezi skalami s hledištěm pro dříve až 1600 diváků. Zvlněným terénem kolem

Svojkovských skal s útvarem zvaným Matterhorn jsme dojeli do Novin pod Ralskem k Průrvě Ploučnice nazývané Pekelným jícnem. Jedná se o 41 m dlouhý tunel do kterého byla v 16.století svedena řeka Ploučnice se záměrem vybudování vodní nádrže pomáhající pohonu hamru. Dnes tunelem projíždí vodáci na kajacích. Skupina 1 vyrazila k Hamru na Jezeře, kde si dala u jezera oběd a poté pokračovala borovicovými lesy na jih Rálskou pahorkatinou. Zastavili se u velkého skalního útvaru zvaný Stohánek na jejím vrcholu jsou zbytky hradu a je z něj pěkný výhled. Opuštěnou krajinou pak pokračovali přes Náhlov s muzeem vystěhovalectví do Brazílie do Českého dubu s odpočinkem v místní hospůdce. Po hlavní cestě jsme dojeli do Hodkovic nad Mohelnou kde jsme podjeli dálnici a vedlejší silnicí vystoupali do Frydštejna s romantickým hradem. Z kopce jsme sjeli do Malé skály k Jizeře kde se nám otevřely pohledy na Vranovský hřeben s Pantheonem a zříceninou hradu. Cestou z kopce nás předjel šílenec na skateboardu, který se zřejmě nezabil . U Jizery jsme si prohlédli zrekonstruovaný dřevěný statek a jelikož se stmívalo, museli jsem do Turnova dojet po hlavní silnici, což byl dosti opruz. Turnovem jsme prohučeli a rovnou dojeli na nocleh do kempu Sedmihorky kde už 2.skupina relaxovala. 2.skupina projela z Novin pod Ralskem bývalým vojenským prostorem Mimoň, kde člen 1 skupiny Ivan absolvoval ostrou mobilizaci, do krásné skalni restaurace v Klášteře Hradišti nad Jizerou, kde popili výborného piva a zchladili se v chládku sklepení před venkovním žářem. Poté po červené značce dojeli do obce Dneboh pod Drábskými světničkami z kterých pokračovali k rybníku Malý Písečák u obce Přepeře.Poté přes Turnov dojeli na nocleh do Sedmihorek před 1.skupinou.

4.den

2.skupina nezamýšlela navštívit Trosky a proto pokračovala přes Újez pod Troskami do Jinolic kde se vykoupli u rybníka Němeček. Z Jičína dále pokračovali k dalšímu rybníku u Lužan kde došlo na koupačku a zavodnění. Po odpočinku pokračovali přes Lázně Bělohrad ke Dvoru Králové před kterým je zastihla bouřka a museli se skrýt před bouřkou v autobusové zastávce. Přes skalní hřebínek se skalními sochami sochami zvaným Betlém dojeli do pensionu v Chroustníkově hradišti mna nocleh. 1. skupina vyrazila na zříceninu Trosky z které pokračovala k rybníkům Vidlák a Věžák kde Aleš píchnul a mechanikům se nepodařilo opravit duši. Musel proro z odfoukáváním dojet do Sobotky kde jsme museli sehnat majitele cyklo obchodu v Oseku, který problém vyřešil. Skupině však vznikla velká ztráta a proto dojeli z Jičína do Dvora Králové vlakem a odtud za chlapani na nocleh. Večer strávili cyklisté v kostelním sklípku s kvalitním pivem v Chroustníkově Hradišti.

5.den

Po pár kilometrech od místa noclehu jsme dojeli do hospitalu Kuks, nedávno zrekonstruovaného. Prohlédli jsme si budovy se sochami a zapluli do vinného sklípku ve kterém jsme okoštovali vína zejména z mělnické a litoměřické oblasti. Chuťové pohárky byly uspokojeny. Cestou do Jaroměře skupina 2 nastolila tempo, kterému skupina 1 podlehla. Za Jaroměří jsme si prohlédli vojenskou pevnost Josefov a pokračovali vedlejší silnicí do Třebechovic pod Orebem. 1.skupina zde navštívila expozici známého dřevěného betlému. Z Třebechovic jela 1.skupina lesní cestou vlevo podél hlavní cesty a 2.skupina vpravo do Týniště nad Orlicí a obě skupiny byly nadšeny chládkem, který jim poskytli zdejší listnaté obory. 2.rychlejší skupina pokračovala přes Borohrádek do Chocně a z ní po exkluzivní asfaltové cyklostezce do cíle v Ústí nad Orlicí.1.skupina pokračovala z Týniště n/O na Kostelec n/O a do Potštejna. Jelikož cesta k hradu Litice byla zavřená vyjeli si chlapani aspoň na kopec nad Potštejnem na hrad. Z Potštejna přes hřebínek dojeli do cíle cesty v Ústí n/O kde se setkali s 2.skupinou. Měli jsme štěstí po nastoupení do vlaku přišla velká bouřka.....

Pane, chutnala Vám naše káva? Vařili jsme Vám ji s láskou.....Roudnice nad Labem.....začátek první skupiny



Budyně nad Ohří.....vodní hrad založený Přemyslem Otakarem II v roce 1261.....za 700 let jsem se narodil.....



U Libochovic.....Před námi naše cíle.....vlevo chmel....uprostřed Hazmburk.....vpravo Lipská hora.....



Adam Ondra dostal zakázku na opravu stěny hradu Hazmburk a visí ve středu nahoře.....Boulderingu se Aleš věnuje pouze rekreačně....ikdyž schopnostmi za Adamem příliš nezaostává.....

Pohled na České středohoří z Hazmburku s Milešovkou vlevo a Lovošem vpravo



Hrad Hazmburk z 13.st.na čedičovém suku 418 mnm.....vícekrát se sesuly svahové suti po kluzkých slínovcích.....



Výhled z malé sopečky Plešivec 477 mnm na České středohoří.....K.H.Mácha se dal na cyklistiku.....



Pohled na lom Obřice(vykousaný) za ním Hazmburk, vlevo vzadu Říp a za ním 50 km Škoda Mladá Boleslav....a dál....



Pohledy z Lipské hory 688 mnm na jih(již viděné z nižší výšky)....výhledy z Lipské hory jsou hezčí než z Milešovky....



Odjíždíme od Lipské hory umístěné nad Alešovou hlavou.....(Lipskou horu jsem musel ve fotoshopu posunout)



Mezi přesličkami na nás vykoukl Lovoš 570 mnm.....




Skupina 1 přijíždí k Lovoši a skupina 2 právě dorazila na nádraží Lovosice z kterého vyráží na nocleh.....



Skupina 2 se plaví přes Labe, vzadu vlevo host z Lovosic Nedův bratranec poskytnuvší nocleh.....kde máte kapitána?



Litoměřické náměstí.....Aleš si čte Financial Times, aby zjistil kursy svých akcií.....zde snídal i Ivan 2 croissanty.....



Litoměřice.....voda živá.....



Zámek Ploskovice.....sídlo velkovévodkyně Toskánské.....



Skupina 2 stoupá k Dolnímu Týnci nad Litoměřicemi.....je vidět, že host výpravy používá jinou techniku....




Historické městečko Ústěek.....Skupina 1 se spojila na pár km s jednoskupinou Luděk a poté se zase rozdělila.....





Muzeum čertů v Ústěku je jediné svého druhu v Evropě s výjimkou podobného v Litvě..... založil je řezbář Jaroslav Stejný jehož výtvořy jsou základem muzea.....

Hrad Heflenburg po návštěvě skupiny 1 zpuřtořen nebyl.....nejsou to řadí Tataři.....



Největší roubená stavba v Čechách Vísecká rychta u Kravař z roku 1797.....rozměry: 17x33x18 m.....



Ivan správně usoudil, že má v tanci rezervy a proto začal na podzim chodit s přítelkyní do tanečních.....



Stoupání nad Žandovem 1.skupina.....Aleš odvážně vjel na rozpálený asfalt.....



2.skupina objevila báječnou cyklostezku z České Lípy do Kamenického Šenova a svůj objev sdělila 1.skupině.....



Panská skála.....2.skupině se podařilo vrchol skály dobýt, což technicky horší skupina č.1 nezvládla.....



Detail jezírka pod Panskou skálou focený neznámým fotografem z 19.století.....první barevná fotka na světě.....



Cyklistický trenér 1.skupiny pocházející z České Lípy ukazuje chlapcům přesné umístění Panské skály v extravilánu.....



2.skupina plna mladické síly začíná sjíždět do Nového Boru.....vidíte Fofovu aerodynamiku?



Skláři z Nového Boru nemohli pochopit, že do jejich města vjeli 2 cyklisté 2.skupiny ve žlutém dresu.....



Kapucín z hradu ve Sloupu v Čechách provádí kontrolu pocestných v údolí.....2.skupina.....večerní foto.....



Zoltán se dlouhodobě zabývá studiem světla, konkrétně vlivem odrazu světla na zlatavý mok.....Sloup v Čechách.....




Sloup v Čechách.....po noclehu v chatce u jezera.....přiznávám se, že ostatním fotografům kompozice kradu.....



Sloup v Čechách brzičko ráno.....za chvílku budeme nahoře.....



Luděk má vzpomínky na totalitu ještě čerstvé, ve zdejším vězení strávil drahý čas.....Sloup v Čechách



Průrva řeky Ploučnice u Novin pod Ralskem(fakt nekecám jsou to Noviny)...150 m dlouhý tunel...kompletní peleton..



Skalní hrad Stohánek.....Aleš se protahuje před výstupem na něj.....skupina 1



Pohled ze Stohánku.....v dále Ještěd.....naše další cesta pokračovala borovicovými lesy po cestě doprava.....



Nejedná se výstup na Stohánek, ale sestup ze Stohánku protože sklon jinou techniku neumožňoval.....Aleš se jistil a vše dobře dopadlo.....

Pivovarská restaurace Skála v Kláštere Hradišti nad Jizerou se sklepem z 12 st...jediná restaurace s cyklo provozem...



Dneboh.....Drábské světničky na horizontu.....



Náhlov.....Rálská pahorkatina.....boží muka.....ve vesnici se nachází Muzeum vystěhovalectví do Brazílie.....



Český Dub.....pivní zastávka naproti kostelu Sv.ducha a vedle dřevěné skulptury.....





Hrad Frydštejn nad Malou Skálou u Jizery založený ve 14 století.....ani několikeré pokusy dostat se do hradu po otevíracích hodinách nebyly úspěšné.....

Malebné Maloskalsko je opravdovým „českým rájem“.... pohled na Vranovský hřeben s Panteonem.....



Po noclehu v kempu Sedmihorky vyrážíme do Českého ráje.....Liborovi nechce naskočit motor, ale snad to půjde....



Romantický zámek Hrubá skála vlevo a kolem skalní město s 327 kamennými obyvateli.....



Rovensko pod Troskami...Silueta nejznámější české zříceniny je dochucena brazilským balónek a kostelem.....





Můj fotoaparát fotil z věže zvané Baba věž vyšší, štíhlejší zvanou Panna.....postavu nemá panna úplně ideální, ale budiž.... Zřícenina Trosky po sundání lešení.....

Věžické údolí Pod Troskami.....Alešovy duše byly napadeny virem Vrtalis Gumitalis a měli jsme na 3 hod vystaráno....



Věžický rybník kde se se u skály Vašek(z filmu Jak dostat tatínka do polepšovny)učil vázat dračí smyčku...



Městem Jičín nás provedl praprávnu Josefa Rumcajce, který již nebydlí v lese Řáholec, ale na sídlišti Řáholec....



Lužany kemp.....molo bylo vybudováno jako speciální cyklistické odpočívadlo s nosností do 5 piv.....



Velichovky obec.....úkryt před bouřkou.....



Chroustníkovo Hradiště....posezení ve farní hospůdce s degustací piva Krakonoš....Aleš studuje i barvu....




Chroustníkovo Hradiště....pension Doktor.....v chatkách vpravo jsme spali.....spalo se nám dobře vzduch byl vlhký....



Hospitál v Kuksu byl založen hrabětem Františkem Antonínem Šporkem na počátku 18. století jako místo odpočinku vysloužilých vojáků, o které pečoval řád milosrdných bratří...Jde o významnou barokní památku, na jejímž vzhledu se podíleli umělci světového formátu: především architekt Giovanni Batista Alliprandi a sochař Matyáš Bernard Braun. Areál Hospitálu Kuks je proslulý monumentálním kostelem Nejsvětější Trojice, cyklem nástěnných maleb Tance smrti, alegoriemi Ctností a Neřestí a jednou z nejstarších lékáren – U Granátového jablka....



Lékař Lidských i Cyklistických duší Fof provádí by pass na Liborově duši.....




Rivalita sommeliérů byla vždy velká a ani úsměvy ji nezakryjí.....degustace českých vín ve sklepení Kuksu.....



1.Kuks zadní trakt 2.Jaroměř náměstí 3.Část Jaroměře Josefov obranná pevnost vybudovaná v 18 stol.....



Lesní cyklostezka mezi Třebechovicemi nad Orebem a Týništěm nad Orlicí.....vzácná sbírka chorošů na kmeni.....



Kaplička na hradu Potštejn..... za lesy na jihovýchodě se nachází cíl cesty Ústí nad Orlicí.....

Cyklocesta-Roudnice n/L-Litoměřice-Sloup v Čechách-Kuks-Ústí n/O-2015 červen		km	km celkem	do kopce m	z kopce m	
1 den	Aleš + Ivan					
Roudnice nad Labem	Budyně nad Ohří	14	14	100	50	po silnici
Budyně nad Ohří	Libochovice	10	24	50	50	po silnici
Libochovice	Hazmburk	5	29	200	0	po silnici+lesní cesta
Hazmburk	Lhota(Lipská hora)	23	52	650	400	po silnici+pěšky
Lhota(Lipská hora)	Oparno pod Lovošem	11	63	100	500	po silnici
Oparno pod Lovošem	Litoměřice	17	80	50	150	po silnici+lesní cesta
2 den	Aleš + Ivan		80	1150	1150	
Litoměřice	Úštěk	21	21	250	200	po silnici
Úštěk	hrad Helfenburk	7	28	150	50	silnice + lesní pěšina
hrad Helfenburk	Kravaře	13	41	150	150	silnice + lesní pěšina
Kravaře	Taneček	5	46	150	0	po silnici
Taneček	Volfartice	17	63	200	350	po silnici
Volfartice	Kamenický Šenov	11	74	250	0	asfaltová cyklostezka
Kamenický Šenov	Sloup v Čechách	15	89	100	400	po silnici+lesní cesta
2 den	Fof,Ned,Libor,Zolo,Luděk		89	1250	1150	
Lovosice	Litoměřice	9	9	50	50	po silnici+loď
Litoměřice	Horní Týnec-Třebošín	16	25	400	150	po silnici
Horní Týnec-Třebošín	Verneřice	10	35	250	150	po silnici
Verneřice	Žandov	13	48	100	300	po silnici
Žandov	Kamenický Šenov	16	64	350	100	po silnici + cyklostezka
Kamenický Šenov	Sloup v Čechách	16	80	100	400	po silnici+lesní cesta
3 den	Aleš + Ivan		80	1250	1150	
Sloup v Čechách	Noviny pod Ralskem	19	19	150	150	po silnici
Noviny pod Ralskem	Stohánek	10	29	100	50	po silnici+lesní silnice
Stohánek	Náhlov	7	36	150	100	po silnici+lesní silnice
Náhlov	Český Dub	14	50	200	300	po silnici
Český Dub	Malá Skála	20	70	350	400	po silnici
Malá Skála	Sedmihorky camp	17	87	200	200	po silnici
3 den	Fof,Ned,Libor,Zolo,Luděk		87	1150	1200	
Sloup v Čechách	Noviny pod Ralskem	19	19	150	150	po silnici
Noviny pod Ralskem	Hvězdov	13	32	100	100	po silnici
Hvězdov	Klášter Hradiště n/J	22	54	200	250	po silnici+lesní silnice
Klášter Hradiště n/J	Sedmihorky camp	30	84	250	200	po silnici+lesní silnice
4 den	Aleš + Ivan		84	700	700	
Sedmihorky camp	Trosky	10	10	200	50	po silnici
Trosky	Věžický rybník	5	15	50	200	pěšina
Věžický rybník	Sobotka	11	26	200	50	po silnici
Sobotka	Jičín	15	41	150	150	po silnici
Jičín	Dvůr Králové	0	41	0	0	vlak + bus
Dvůr Králové	Chroustníkovo Hradiště	6	47	50	50	po silnici
4 den	Fof,Ned,Libor,Zolo,Luděk		47	650	500	
Sedmihorky camp	Újezd pod Troskami	13	13	150	150	po silnici
Újezd pod Troskami	Jičín	15	28	200	200	po silnici
Jičín	Lázně Bělohrad	21	49	150	150	po silnici
Lázně Bělohrad	Betlém u Kuksu	25	74	350	250	po silnici
Betlém u Kuksu	Chroustníkovo Hradiště	7	81	50	150	po silnici
5 den	Aleš + Ivan		81	900	900	
Chroustníkovo Hradiště	Jaroměř	15	15	50	50	po silnici+cyklostezka
Jaroměř	Třebechovice pod Orebem	22	37	150	150	po silnici
Třebechovice pod Orebem	Týniště nad Orlicí	10	47	0	0	lesní cesta
Týniště nad Orlicí	Potštejn	27	74	250	100	cyklostezka+pěšky hrad
Potštejn	Ústí nad Orlicí	18	92	150	150	po silnici
5 den	Fof,Ned,Libor,Zolo,Luděk		92	600	450	
Chroustníkovo Hradiště	Týniště nad Orlicí	47	47	200	200	po silnici
Týniště nad Orlicí	Choceň	30	77	200	150	po silnici
Choceň	Ústí nad Orlicí	20	97	100	100	cyklostezka
			97	500	450	
	Fof,Ned,Libor,Zolo,Luděk	celkem	342	3350	3200	
	Aleš + Ivan	celkem	395	4800	4450	

